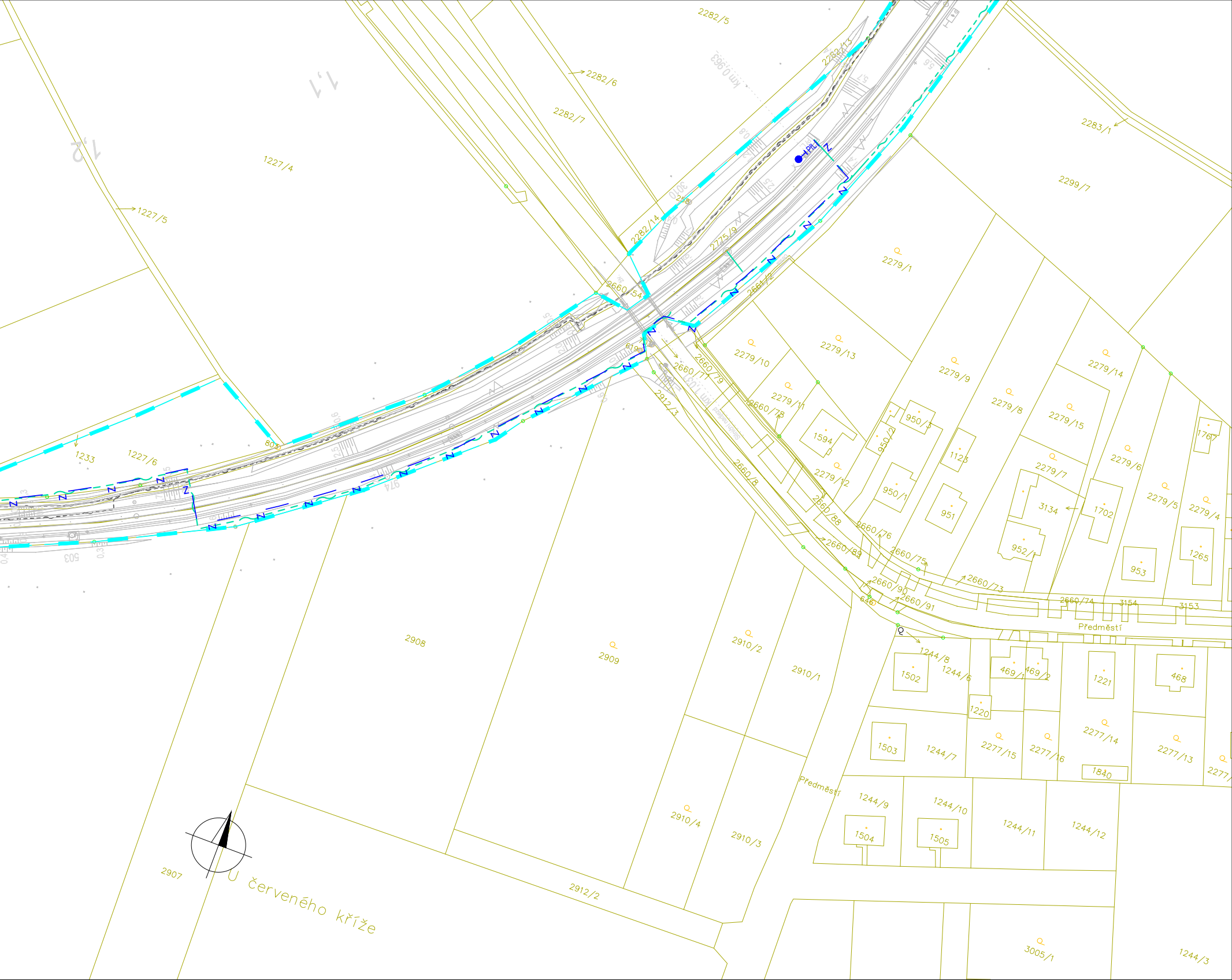
U červeného kříže
Předměstí
Předměstí
Silniční nadjezd
km 1,031
km 0,963
1,1
1,2
PL
2282/5
2282/6
2282/7
2282/13
2282/14
2283/1
2299/7
2775/9
2660/54
2661/2
2660/11
2660/79
2660/78
2660/8
2660/88
2660/89
2660/76
2660/75
2660/73
2660/90
2660/91
2660/74
2912/3
2912/2
2279/1
2279/4
2279/5
2279/6
2279/7
2279/8
2279/9
2279/10
2279/11
2279/12
2279/13
2279/14
2279/15
1227/4
1227/5
1227/6
1233
808
619
646
3010
974
503
1594
950/1
950/2
950/3
951
952/1
953
1125
1265
1702
1767
3134
3153
3154
2908
2909
2910/1
2910/2
2910/3
2910/4
2907
1244/3
1244/6
1244/7
1244/8
1244/9
1244/10
1244/11
1244/12
1502
1503
1504
1505
1220
1221
469/1
469/2
468
2277/13
2277/14
2277/15
2277/16
1840
3005/1
Z

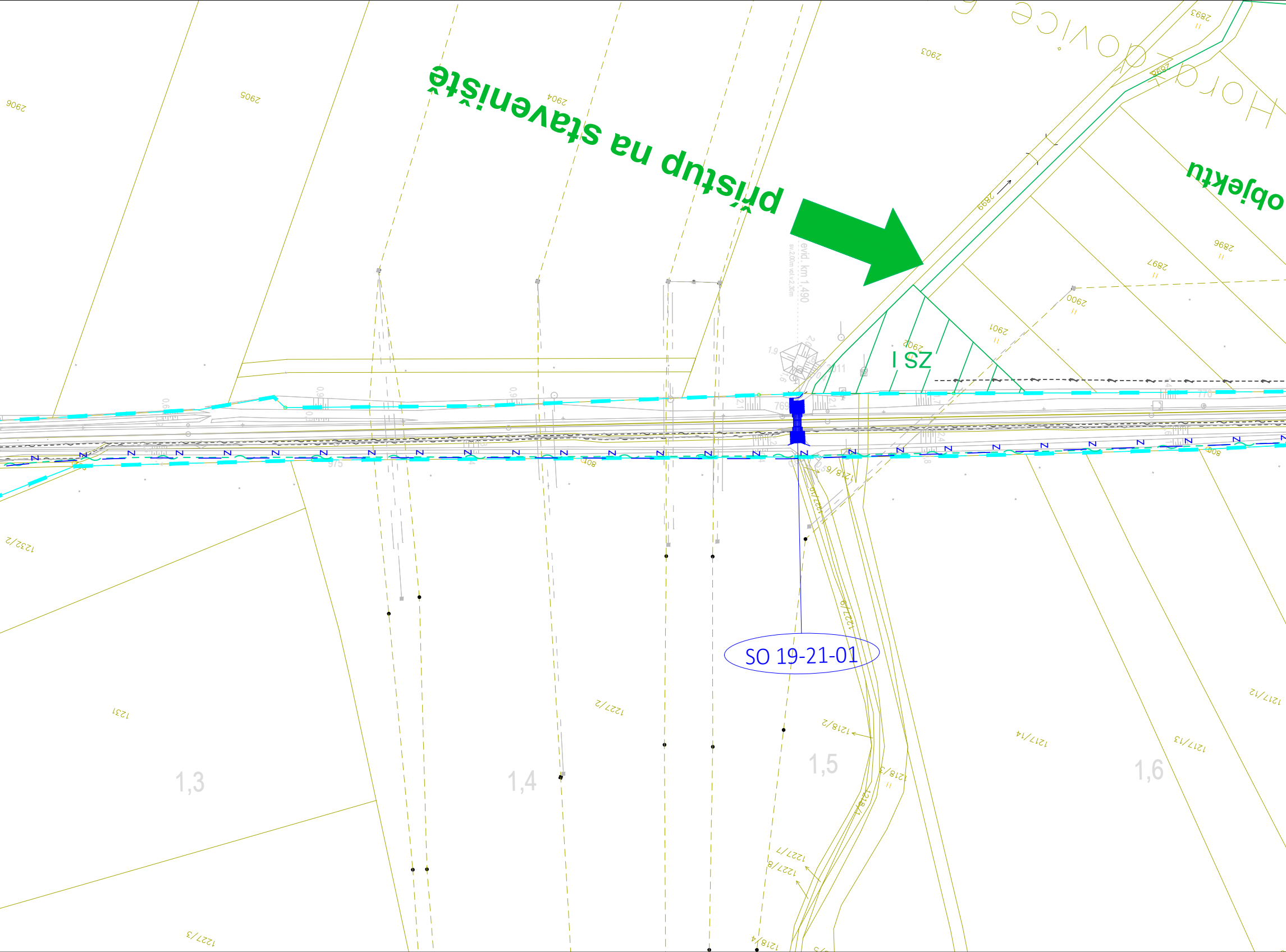
přístup na staveniště
objektu
Horaždovice
SO 19-21-01
I SZ
evid. km 1,490
1,3
1,4
1,5
1,6
2906
2905
2904
2903
2902
2901
2900
2899
2898
2897
2896
2893
1232/2
1231
1227/2
1227/3
1227/7
1227/8
1227/9
1218/2
1218/3
1218/4
1218/6
1217/12
1217/13
1217/14
769
770
801
808
975

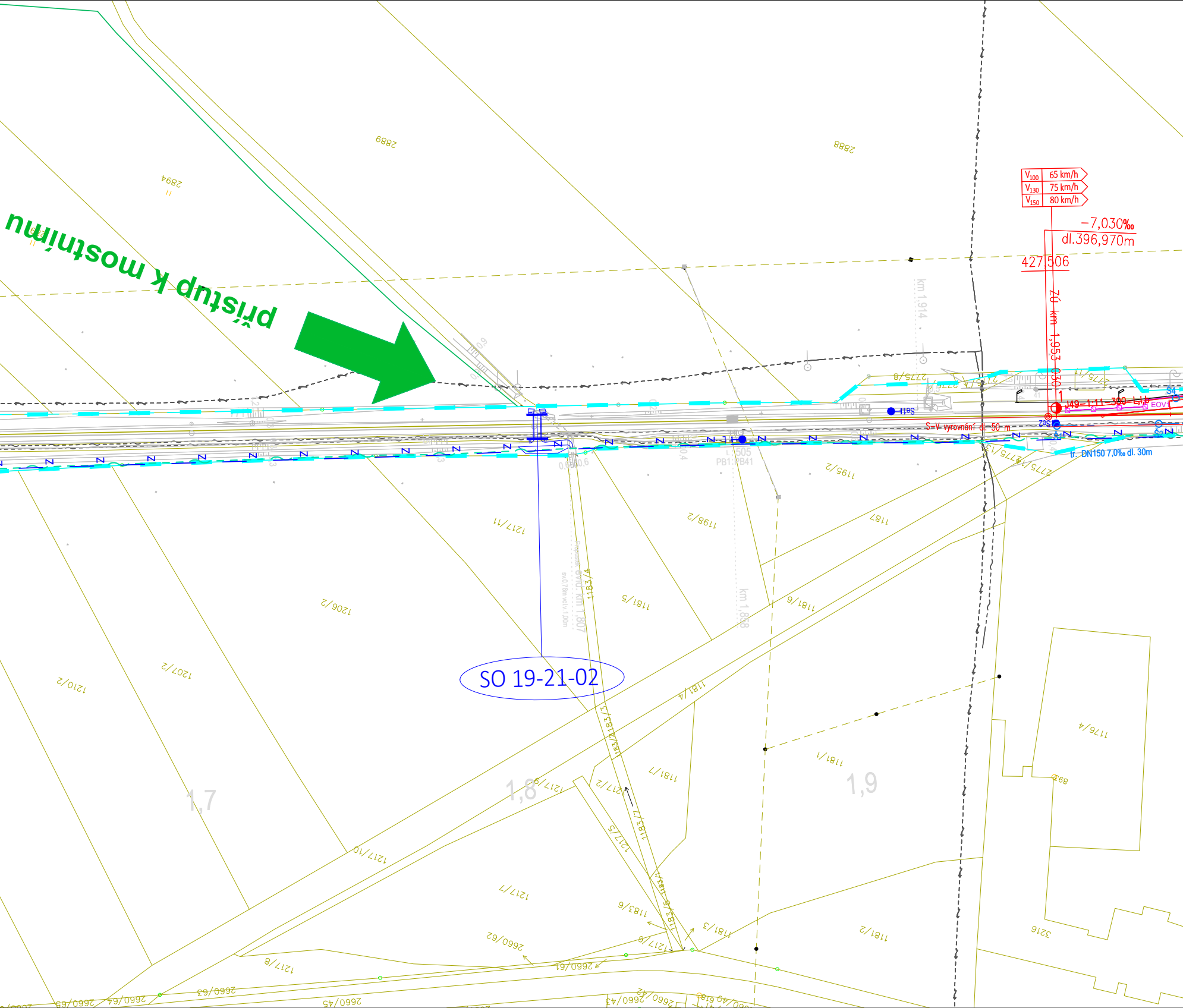
přístup k mostnímu
SO 19-21-02
V100 65 km/h
V130 75 km/h
V150 80 km/h
−7,030‰
dl.396,970m
427,506
ZÚ km 1,953 030
J49−1:11−300 L,I,b
EOV1
S−V vyrovnání dl. 50 m
tr. DN150 7,0‰ dl. 30m
km 1,914
km 1,858
km 1,807
1,7
1,8
1,9
2889
2888
2894
2775/8
2775/1
2775/13
1195/2
1198/2
1181
1217/11
1181/5
1181/6
1206/2
1207/2
1210/2
1181/4
1183/3
1183/4
1181/7
1181/1
1176/4
895
1217/9
1217/2
1217/5
1183/7
1217/10
1217/7
1183/6
1181/3
1181/2
3216
2660/62
1217/8
2660/61
2660/63
2660/64
2660/65
2660/45
2660/43
PB1 PB41

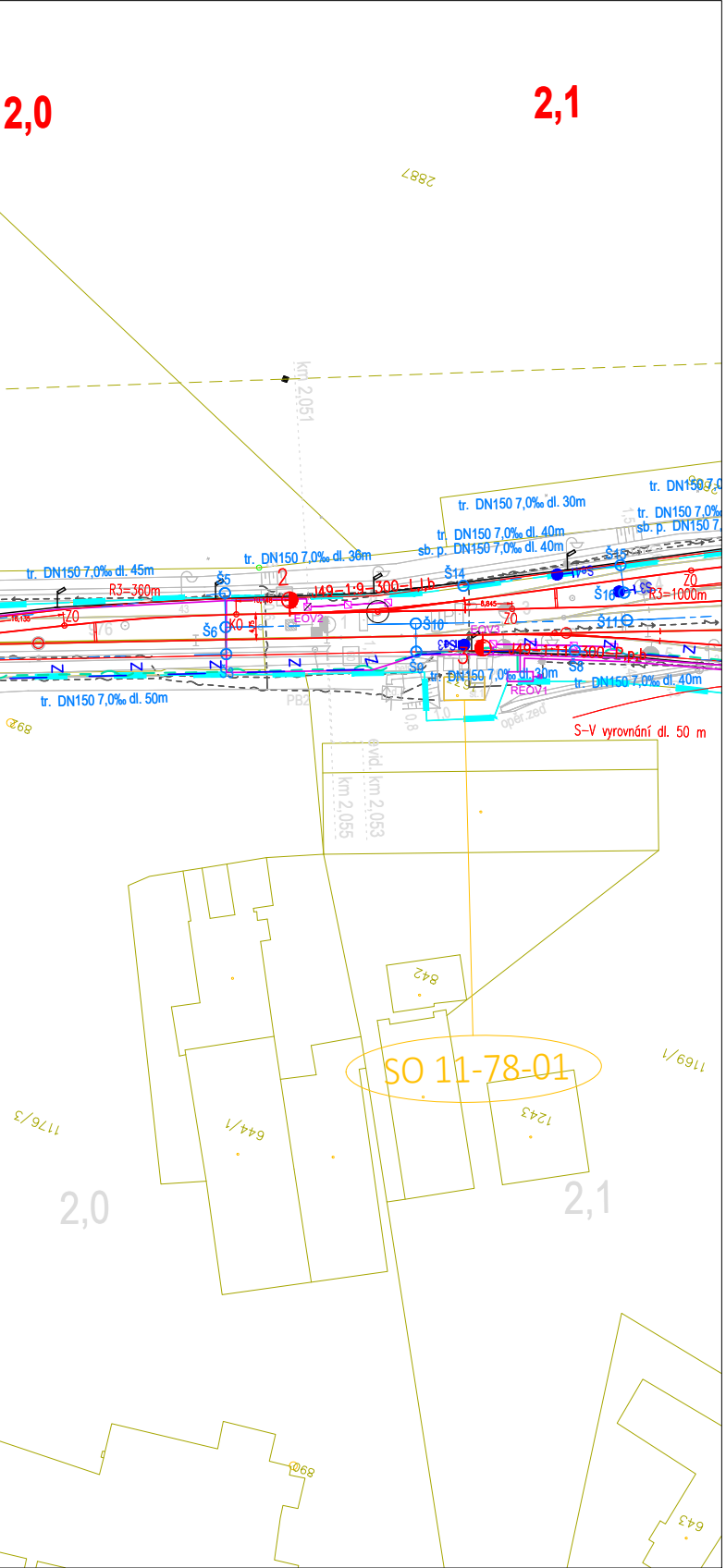
2,0
2,1
km 2,051
tr. DN150 7,0‰ dl. 30m
tr. DN150 7,0‰ dl. 40m
sb. p. DN150 7,0‰ dl. 40m
tr. DN150 7,0‰ dl. 45m
tr. DN150 7,0‰ dl. 36m
tr. DN150 7,0‰ dl. 50m
tr. DN150 7,0‰ dl. 30m
tr. DN150 7,0‰ dl. 40m
R3=360m
R3=1000m
EOV2
EOV3
REOV1
Š5
Š6
Š8
Š9
Š10
Š11
Š14
Š16
PB2
opěr.zeď
S-V vyrovnání dl. 50 m
km 2,055
evid. km 2,053
SO 11-78-01
842
1243
644/1
1176/3
1169/1
643
2,0
2,1

LEGENDA ČAR:

- nová kolej
- úprava stávající koleje
- demontáže a demolice
- nástupiště
- mosty, podchody, propustky, zdi
- silnoproudá technologie
- zabezpečovací vedení
- sdělovací vedení
- pozemní komunikace
- zařízení staveniště

stávající stav:

- hranice drážního pozemku
- zaměření stávajícího stavu
- stávající sítě
- katastrální mapa

stávající sítě:

- STL plynovod
- NN vedení
- VN vedení
- sdělovací vedení
- zabezpečovací vedení
- vodovod
- kanalizace

legenda symbolů:

- sdělovací zařízení
- zabezpečovací zařízení
- kabelová spojka

EVROPSKÁ UNIE
Evropské strukturální a investiční fondy
Operační program Doprava

Ministerstvo dopravy
Státní fond dopravní infrastruktury

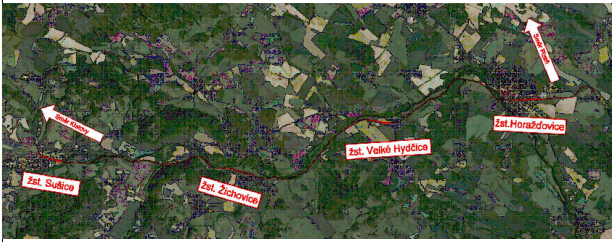
Směr Plzeň
Směr Klatovy
žst.Horažďovice
žst. Velké Hydčice
žst. Sušice
žst. Žichovice

Razítko oprávněné osoby:

Podpis: Datum:

Revize:	Datum:	Popis:	Kontroloval:
001	05/2022	Koncept technického řešení	Ing. Emil Špaček
002	09/2022	Dokumentace k připomínkám	Ing. Emil Špaček
003	12/2022	Dokumentace po připomínkách	Ing. Emil Špaček

Stavebník/Investor:	**Správa železnic, státní organizace**
Adresa:	Dlážděná 1003/7, 110 00 Praha 1
Zástupce investora:	Stavební správa západ
Adresa:	Ke Štvanici 656/3, 186 00, Praha 8

SPRÁVA ŽELEZNIC

Zhotovitel stavby:	**SAGASTA s.r.o.**
Adresa:	Novodvorská 1010/14, 142 00, Praha 4 - Lhotka
Kontakt:	T: +420 261 344 100 E: info@sagasta.cz
Zhotovitel objektu:	**SAGASTA s.r.o.**
Adresa:	Novodvorská 1010/14, 142 00, Praha 4 - Lhotka
Kontakt:	T: +420 261 344 100 E: info@sagasta.cz

Hlavní projektant (HIP):	Specialista:	Odpovědný projektant:	Zpracovatel:
Ing. Emil Špaček	Ing. Lukáš Jáneš	Ing. Emil Špaček	Adam Kovačka

Název stavby/akce:

Revitalizace trati Horažďovice předměstí (mimo) - Sušice (včetně)

Označení (S-kód): S631600001

Označení zhotovitele: 121 097

Název části:	Situační výkresy
Název objektu:	
Název přílohy:	Koordinační situační výkres
Název dílčí části přílohy:	

Označení části: C.3

Označení objektu/komplexu:

Číslo přílohy: **003**

Paré:

Kraj:	Katastrální území:	TUDU:
Plzeňský	viz. textová část	0371 02, 0371 B1, 0371 04, 0371 C1, 0371 06, 0371 D1, 0371 08, 0371 E1, 0371 10, 0401 U1

Stupeň dokumentace:	Datum zpracování:	Formáty:	Měřítko:
DUR	12/2022	8xA4	1:1000

S-kód:	Stupeň dokumentace:	Část:	Objekt:	Podobjekt:	Příloha:	Revize:
S 6 3 1 6 0 0 0 0 1	_ D U R X	_ C 3 X X X	_ X X X X X X X X	_ X X	_ X _ 0 0 3	_ 0 0 3

DOKUMENTACI LZE UŽÍVAT POUZE VE SMYSLU PŘÍSLUŠNÉ SMLOUVY O DÍLO. VÝKRES, ČI JEHO ČÁST, MŮŽE BÝT KOPÍROVÁN NEBO JINÝM ZPŮSOBEM ROZŠIŘOVÁN POUZE PO PŘEDCHOZÍM SOUHLASU SAGASTA, s.r.o.